

**ANEXO - V**

01. **PROJETO BÁSICO**  
(Memoriais descritivos, justificativas técnicas)
  
02. **ORÇAMENTO BÁSICO**  
(Planilha orçamentária)
  
03. **CRONOGRAMA FÍSICO-FINANCEIRO**  
(Cronograma de execução da obra e do desembolso financeiro).
  
04. **PLANTAS**  
(Plantas).

**PAVIMENTAÇÃO EM PEDRA TOSCA**

**MEMORIAL  
DESCRITIVO  
E  
ESPECIFICAÇÕES  
TÉCNICAS**

**Estado do Ceará**  
**Prefeitura Municipal de Cariré**

**PROJETO BÁSICO DE ENGENHARIA**

**Pavimentação em Pedra Tosca**

MARÇO/2018



# PROJETO BÁSICO DE ENGENHARIA

*[Handwritten marks and signatures]*

### Dados da Obra

Este memorial refere-se às obras de Pavimentação em Pedra Tosca sem Rejuntamento das Ruas Roscy Aguiar e Rua Miguel Braga na sede do município de Cariré/Ce.

### Localização da Obra

A referida obra será executada nas Ruas Roscy Aguiar e Rua Miguel Braga na sede do município de Cariré/Ce.

### Descrição Sumária do Projeto

Este projeto apresenta-se em um único volume contendo os seguintes capítulos:

- ⊕ Apresentação;
- ⊕ Memorial Descritivo;
- ⊕ Orçamento Básico (Resumido, Consolidado e Individualizado);
- ⊕ Cronograma Físico-Financeiro;
- ⊕ Planilhas de Quantitativos;
- ⊕ Encargos Sociais
- ⊕ Composição do BDI adotado;
- ⊕ Tabela de Cargos Sociais
- ⊕ Considerações Gerais para Execução dos Serviços;
- ⊕ Especificações Técnicas;
- ⊕ Peças Gráficas.



### **Estudos Topográficos**

Os estudos topográficos foram executados de acordo com as Instruções de Serviço para Estudo Topográfico para Implantação e Pavimentação de Rodovias contidas no Manual de Serviços para Estudos e Projetos Rodoviários do DER.

Foi utilizada uma Estação Total marca TOPCON GTS-209 para levantamento planialtimétrico das seções das vias e o software licenciado Autodesk Civil 3D 2010 para processamento e edição da topografia.

### **Projeto Geométrico**

O Projeto Geométrico foi elaborado conforme as Instruções de Serviço para Projeto Geométrico do Manual de Serviços para Estudos e Projetos Rodoviários do DER.

O traçado projetado obedeceu a Topografia existente.

O greide projetado foi lançado adotando uma rampa máxima de 12% e mínima de 0,5%.

A planta e o perfil da rua projetada é apresentado nas Peças Gráficas – Desenhos indicando o estaqueamento, as alturas, os elementos das curvas horizontais e verticais.

### **Projeto de Pavimentação**

O Projeto de Pavimentação das ruas foi elaborado de acordo com as Instruções de Serviço para Projeto de Pavimentação contidas no Manual de Serviços para Estudos e Projetos Rodoviários do DER.

Os serviços serão divididos em 03 etapas principais a primeira será Regularização do Subleito, a segunda será a Elevação do Greide e Conformação geométrica da Via e a terceira será Execução do Pavimento e Pedra Poliédrica Tosca.

O calçamento será executado com pedra poliédrica proveniente de Pedreiras da Região. Todo o material indicado na pavimentação será adquirido e transportado comercialmente.

J  
C  
10/20

## Projeto de Drenagem

O Projeto de Drenagem foi desenvolvido conforme as Instruções de Serviço para Projeto de Drenagem contido no Manual de Serviços para Estudos e Projetos Rodoviários do DER. Os elementos de drenagem superficial, foram dimensionados com capacidade de atender às vazões do projeto, obtidas dos estudos hidrológicos.

### Sarjetas e Meio-fio

A capacidade teórica de vazão das sarjetas e meio-fio determinada pela fórmula de Manning modificado por IZZARD, ou seja:

$$Q = 0,375 (Z / n) i^{1/2} \cdot y^{8/3}$$

Onde:

Q = vazão em m<sup>3</sup>/s;

Z = inverso da declividade transversal;

i = declividade longitudinal;

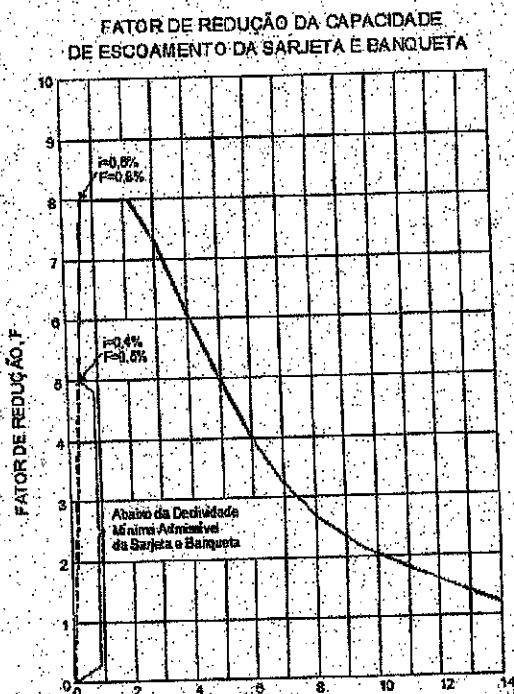
y = profundidade da lâmina d'água;

n = coeficiente de rugosidade.

A descarga teórica obtida da expressão anterior foi corrigida pelo fator F, obtido em função da declividade longitudinal, do gráfico a seguir:

### Transporte de Pedras

Mesmo que a com material adquirido encontrado no comércio Pedra no Local da Jazida comercialmente até o.



### para o Pavimento

pavimentação seja executada (Pedra) o mesmo não é local. Portanto compra-se a e o transporta-se local das intervenções.

## Projetos

Todos os projetos necessários á execução dos serviços serão fornecidos pela Prefeitura Municipal e quaisquer dúvidas posteriores deverão ser esclarecidas com a fiscalização.

## Fonte dos Preços Utilizados

Para o orçamento do Projeto foi utilizado a Tabela SEINFRA 24.1 e quando não encontrado serviços foram utilizadas as Composições de Preço da Tabela Unificada da Secretaria de infra-estrutura do Estado do Ceará, na versão 24.1. A tabela SEINFRA é utilizada em todo estado do Ceará.

## BDI Utilizado

Conforme exposto anteriormente nos orçamentos e na composição de BDI exposta de acordo com ACORDÃO 2622/2013-TCU a Prefeitura Municipal adota um BDI de 26,49%.

## Execução dos Serviços

O contratado deverá dar início aos serviços e obras dentro do prazo pré-estabelecido no contrato conforme a data da Ordem de Serviço expedida pela Prefeitura Municipal.

Os serviços contratados serão executados rigorosamente de acordo com estas Especificações, os desenhos e demais elementos neles referidos.

Serão impugnados pela Fiscalização todos os trabalhos que não satisfaçam às condições contratuais. Ficará a CONTRATADA obrigada a demolir e a refazer os trabalhos impugnados logo após a oficialização pela Fiscalização, ficando por sua conta exclusiva as despesas decorrentes dessas providências.

A CONTRATADA será responsável pelos danos causados a Prefeitura e a terceiros, decorrentes de sua negligência, imperícia e omissão.

Será mantido pela CONTRATADA, perfeito e ininterrupto serviço de vigilância nos recintos de trabalho, cabendo-lhe toda a responsabilidade por quaisquer danos decorrentes de negligência durante a execução das obras, até a entrega definitiva.

A utilização de equipamentos, aparelhos e ferramentas deverá ser apropriada a cada serviço, a critério da Fiscalização e Supervisão.

A CONTRATADA tomará todas as precauções e cuidados no sentido de garantir inteiramente a estabilidade de prédios vizinhos, canalizações e redes que possam ser atingidas, pavimentações das áreas adjacentes e outras propriedades de terceiros, e ainda a segurança de operários e transeuntes durante a execução de todas as etapas da obra.

## Normas

São parte integrante deste caderno de encargos, independentemente de transcrição, todas as normas (NBRs) da Associação Brasileira de Normas Técnicas (ABNT), bem como as Normas do DNIT e DER/CE, que tenham relação com os serviços objeto do contrato.



### **Materiais**

Todo material a ser empregado na obra será de primeira qualidade e suas especificações deverão ser respeitadas. Quaisquer modificações deverão ser autorizadas pela fiscalização.

Caso julgue necessário, a Fiscalização e Supervisão poderão solicitar a apresentação de certificados de ensaios relativos a materiais a serem utilizados e o fornecimento de amostras dos mesmos.

Os materiais adquiridos deverão ser estocados de forma a assegurar a conservação de suas características e qualidades para emprego nas obras, bem como a facilitar sua inspeção. Quando se fizer necessário, os materiais serão estocados sobre plataformas de superfícies limpas e adequadas para tal fim, ou ainda em depósitos resguardados das intempéries.

De um modo geral, serão válidas todas as instruções, especificações e normas oficiais no que se refere à recepção, transporte, manipulação, emprego e estocagem dos materiais a serem utilizados nas diferentes obras.

Todos os materiais, salvo disposto em contrário nas Especificações Técnicas, serão fornecidos pela CONTRATADA.

### **Mão de Obra**

A CONTRATADA manterá na obra engenheiros, mestres, operários e funcionários administrativos em número e especialização compatíveis com a natureza dos serviços, bem como materiais em quantidade suficiente para a execução dos trabalhos.

Todo pessoal da CONTRATADA deverá possuir habilitação e experiência para executar, adequadamente, os serviços que lhes forem atribuídos.

Qualquer empregado da CONTRATADA ou de qualquer subcontratada que, na opinião da Fiscalização, não executar o seu trabalho de maneira correta e adequada ou seja desrespeitoso, temperamental, desordenado ou indesejável por outros motivos, deverá, mediante solicitação por escrito da Fiscalização, ser afastado imediatamente pela CONTRATADA.

### **Assistência Técnica e Administrativa**



Para perfeita execução e completo acabamento das obras e serviços, o Contratado se obriga, sob as responsabilidades legais vigentes, a prestar toda assistência técnica e administrativa necessária ao andamento conveniente dos trabalhos.

### **Despesas Indiretas e Encargos Sociais**

Ficará a cargo da contratada, para execução dos serviços toda a despesa referente à mão-de-obra, material, transporte, leis sociais, licenças, enfim multas e taxas de quaisquer natureza que incidam sobre a obra.

A obra deverá ser registrada obrigatoriamente no CREA-CE em até cinco (05) dias úteis a partir da expedição da ordem de serviço pela Prefeitura Municipal devendo serem apresentadas a Prefeitura cópias da ART, devidamente protocolada no CREA-CE e Comprovante de Pagamento da mesma.

S



### Condições de Trabalho e Segurança da Obra

Caberá ao construtor o cumprimento das disposições no tocante ao emprego de equipamentos de "segurança" dos operários e sistemas de proteção das máquinas instaladas no canteiro de obras. Deverão ser utilizados capacetes, cintos de segurança luvas, máscaras, etc., quando necessários, como elementos de proteção dos operários. As máquinas deverão conter dispositivos de proteção tais como: chaves apropriadas, disjuntores, fusíveis, etc.

Deverá ainda, ser atentado para tudo o que reza as normas de regulamentação "NR-18" da Legislação, em vigor, condições e Meio Ambiente do Trabalho na Indústria da Construção Civil.

Em caso de acidentes no canteiro de trabalho, a CONTRATADA deverá:

- a) Prestar todo e qualquer socorro imediato às vítimas;
- b) Paralisar imediatamente as obras nas suas circunvizinhanças, a fim de evitar a possibilidade de mudanças das circunstâncias relacionadas com o acidente; e
- c) Solicitar imediatamente o comparecimento da FISCALIZAÇÃO no lugar da ocorrência, relatando o fato.

A CONTRATADA é a única responsável pela segurança, guarda e conservação de todos os materiais, equipamentos, ferramentas e utensílios e, ainda, pela proteção destes e das instalações da obra.

A CONTRATADA deverá manter livre os acessos aos equipamentos contra incêndios e os registros de água situados no canteiro, a fim de poder combater eficientemente o fogo na eventualidade de incêndio, ficando expressamente proibida a queima de qualquer espécie de madeira ou de outro material inflamável no local da obra.

No canteiro de trabalho, a CONTRATADA deverá manter diariamente, durante as 24 horas, um sistema eficiente de vigilância efetuado por número apropriado de homens idôneos, devidamente habilitados e uniformizados, munidos de apitos, e eventualmente de armas, com respectivo "porte" concedido pelas autoridades policiais.



## SERVÇOS PRELIMINARES

### NORMAS GERAIS

Correrão por conta exclusiva da empreiteira a execução e todas as despesas com as instalações provisórias das obras, tais como:

- Placas da obra;
- Abertura e conservação de caminhos e acessos;
- Máquinas, equipamentos e ferramentas necessárias à execução dos serviços;
- Locação da obra;

Correrão igualmente por conta da empreiteira outras despesas de caráter geral ou legal que incidam diretamente sobre o custo das obras e serviços, tais como:- Despesas administrativas da obra;

- Consumos mensais de água, energia elétrica e telefone;
- Transportes externos e internos;
- Extintores de incêndio e seguros;
- Despesas diversas tais como materiais de escritório e de limpeza da obra;
- Ensaio ou testes exigidos pelas normas técnicas brasileiras. Todas as instalações que compõem o canteiro de obras deverão ser mantidas em permanente estado de limpeza, higiene e conservação.

### LOCAÇÃO DA OBRA

A locação será de responsabilidade do construtor. Deverá ser global, com auxílio topográfico. Havendo discrepâncias entre as condições locais e os elementos do projeto, a ocorrência deverá ser objeto de comunicação por escrito à fiscalização, a quem competirá deliberar a respeito. Após proceder a locação planialtimétrica da obra, marcação dos diferentes alinhamentos e pontos de nível, o construtor fará a competente comunicação à fiscalização, a qual procederá as verificações e aferições que julgar oportunas. A ocorrência de erro na locação da obra implicará para o construtor na obrigação de proceder, com ônus exclusivo para si, as demolições, modificações e/ou reposições que se tornarem necessárias, a juízo da fiscalização sem que isso implique em alteração no prazo da obra. Após atendidas pelo construtor as exigências formuladas, a fiscalização dará por aprovada a locação.

O construtor manterá em perfeitas condições toda e qualquer referência de nível e de alinhamento, o que permitirá reconstituir ou aferir a locação a qualquer tempo.

## MOVIMENTO DE TERRAS

### CONDIÇÕES GERAIS

O movimento de terras obedecerá rigorosamente às cotas e perfis previstos no projeto, cuidando-se para que não haja vegetação de qualquer espécie nas superfícies a receber aterro.

O construtor providenciará a drenagem, desvio ou canalização das águas pluviais, evitando que estas venham a prejudicar o andamento das obras.

### REGULARIZAÇÃO DO SUBLEITO

Após o recebimento da Nota de Serviço, o executante dará início às operações de Regularização e Compactação do Sub Leito (Caixa da Via), que compreende a operação de remoção mecânica de camada de solo ou material orgânico, na profundidade de até 0,20m, bem como de quaisquer outros objetos e materiais indesejáveis que ainda sub-existam a limpeza.

Os materiais escavados serão transportados para aterros ou bota-foras.

Deverão ser preservados os elementos de composição paisagística, caso existam, devidamente assinalados no Projeto, bem como pela Fiscalização.

As árvores e arbustos que não interferirem na utilização da via a ser pavimentada, devem ser deixadas intactas no local, especialmente nas regiões onde as árvores forem escassas.

Serão empregados tratores equipados com lâminas. A operação incluirá complementarmente a utilização de trator e motoniveladora, para escarificação e regularização da via, assim como rolos auto-propelido para compactação.

### COLCHÃO DE AREIA

O colchão para a pavimentação terá altura de 20cm, sendo espalhado manualmente e energicamente apiloado, o material será do tipo areia grossa de boa qualidade, sendo o mesmo isento de qualquer matéria inorgânica.

A areia para o colchão de onde os blocos de pedras serão apoiados poderá ser de rio ou de campo. Ela deverá ser constituída de partículas limpas, duras e duráveis, apresentar Índice de Plasticidade nulo e ter a seguinte granulometria.

Peneira	% Passando
Nº 4 (4,8 mm)	100
Nº 80 (0,16 mm)	20 - 30
Nº 200 (0,074 mm)	4 - 15

Essa areia poderá ser empregada também no preenchimento das juntas entre os blocos de pedra.



A areia satisfazendo as especificações, deverá ser transportada em caminhões basculantes, enleiradas na pista e espalhadas regularmente na área contida pelas guias, devendo a camada de areia ficar com espessura em torno de 20 cm.

### PAVIMENTAÇÃO EM PEDRA TOSCA S/REJUNTAMENTO

Será executado o pavimento em pedra tosca com rocha do tipo granítica com tamanho médio de 10cm a 15cm, assentadas sobre o colchão de areia grossa sem rejuntamento.

Os blocos de pedra poderão ser transportados em caminhões basculantes ou de carroceria. Sua distribuição será feita ao longo do intervalo a ser calçamentado, de preferência ao lado da pista. Caso tenha-se que distribuí-los dentro da pista, faz-se fileiras longitudinais (paralelas ao eixo), interrompidas a cada 2,50 m para permitir a implantação das linhas de referência para o assentamento dos blocos de pedra.

Os blocos de pedra serão assentes sobre o colchão de areia em linhas perpendiculares ao eixo da pista, obedecendo as cotas e abaulamento do projeto. Em tangente o abaulamento será feito por duas rampas, opostas a partir do eixo, com declividade variando entre 3% e 4%, salvo outra indicação do projeto.

As juntas de cada fiada de pedra deverão ser alternadas com relação às duas fiadas vizinhas de tal modo que cada junta fique em frente ao bloco de pedra, no seu terço médio.

A colocação dos blocos de pedras deverá ser feita da seguinte forma:

- Inicialmente assentam-se cinco linhas de pedras mestras, paralelas a eixo da pista, nos seguintes locais: eixo da pista, bordo esquerdo, bordo direito, meio da faixa de tráfego esquerda, meio da faixa de tráfego direita. Em cada linha as pedras mestras serão espaçadas de 2,50 m uma das outras. A distância entre dois alinhamentos de pedras mestras não deve ser superior a 2,50 m. A cada de cada pedra mestra antes da compressão, deverá ficar 1 cm acima da cota de projeto.
- No assentamento das demais pedras, sempre em fileiras perpendiculares ao eixo, deve-se proceder da seguinte maneira: o operário escolhe a face de rolamento e, com o martelo, fixa a pedra no colchão de areia, com essa face para cima. Após o assentamento da primeira pedra, assenta-se igualmente a segunda, escolhendo-se convenientemente a face de rolamento e a face que vai encostar na pedra já assentada. As pedras devem se tocar ligeiramente, formando-se as juntas pelas irregularidades das suas faces, não podendo essas juntas serem alinhadas nem exceder a 1,5 cm..
- As demais pedras serão assentes com os mesmos cuidados.
- Como as pedras são irregulares, a boa qualidade do assentamento depende muito da habilidade do calceteiro. Mesmo com os cuidados necessários, sempre aparecerão juntas mais alargadas, devendo nestes casos ser preenchida (acunhadas) com pedras menores.
- Igualmente às pedras mestras, as demais pedras antes da compressão ficarão 1 cm acima das cotas de projeto.

Após a execução da pavimentação será feita a compactação, seguindo as seguintes recomendações:



- Antes da compressão, joga-se areia sobre o calçamento, na quantidade suficiente para preencher as juntas e formar uma camada sobre o calçamento de aproximadamente 2 cm. Para ajudar no preenchimento das juntas deve-se utilizar vassouras no espalhamento da areia de compressão.
- As pedras sobre a camada de areia devem ser batidas inicialmente com compactador manual tipo placa vibratória ou com soquete manual tipo maço. A compressão deve iniciar pelo ponto de menor cota para o de maior cota na seção transversal.

### **EXECUÇÃO DE SARJETAS -CONCRETO NÃO ESTRUTURAL PREPARO MANUAL**

Ao longo de toda a pavimentação será executado a sarjeta ao longo de todo o pavimento em concreto não estrutural, numa largura de 0,35 m e espessura de 0,10 m e escavação manual campo aberto em terra até 2m.

Antes de sua execução o pavimento devera ser varrido e abundantemente molhado.

### **BANQUETA/ MEIO FIO DE CONCRETO PRÉ-MOLDADO (1,00x0,34x0,10m)**


O meio-fio será pré-moldado de concreto, nas dimensões de 0,10x0,34x1,00m, assentados em perfeito alinhamento e rejuntados com argamassa de cimento e areia na proporção de 1:4.

A vala para assentamento do meio-fio deverá obedecer ao alinhamento, perfil e dimensões estabelecidos no projeto. O fundo da vala deverá ser apiloado e regularizado, deixando-o na cota desejada.




O meio-fio será assente na vala, com a face que não apresente falhas para cima, obedecendo ao alinhamento e as cotas do projeto. O material escavado da vala deverá ser repostado e apiloado ao lado do meio-fio, após o assentamento do mesmo.

### **LIMPEZA DA ÁREA URBANIZADA**

A obra será entregue completamente limpa e própria para o uso a qual foi destinada.



Ignácio Costa Filho  
Engenheiro Civil  
RNP: 060415087-3





**PAVIMENTAÇÃO EM PEDRA TOSCA**

# **ORÇAMENTO**

**CARIRÉ/2018**

*[Handwritten signatures and initials]*

**ESTADO DO CEARÁ**  
**PREFEITURA MUNICIPAL DE CARIRÉ**

OBRA: PAVIMENTAÇÃO EM PEDRA TOSCA DE RUAS DIVERSAS  
LOCAL: RUA MIGUEL BRAGA E RUA ROSCY AGUIAR - SEDE DO MUNICÍPIO  
ENGENHEIRO RESPONSÁVEL: IGNÁCIO COSTA FILHO  
Nº ART DE ORÇAMENTO: CE20180299508

RNP: 060415087-3

DATA: 12/01/2018


TABELA: SEINFRA 24.1


BDI: 28,49%

**ORÇAMENTO**  
**GLOBAL CONSOLIDADO**

ITEM	FORTE	CÓDIGO	DESCRIÇÃO DO SERVIÇO	UN.	QUANT.	Valor Unitário	Valor Unit c/bdi	Valor TOTAL
1			<b>ADMINISTRAÇÃO DA OBRA</b>					10.369,16
1.1	SEINFRA		ADMINISTRAÇÃO DA OBRA	MES	4,00	2.049,40	2.592,29	10.369,16
2			<b>SERVIÇOS PRELIMINARES</b>					29.570,32
2.1	SEINFRA	C1937	PLACAS PADRÃO DE OBRA	M2	12,00	129,31	162,30	1.947,60
2.2	SEINFRA	C2872	LOCAÇÃO DA OBRA COM AUXÍLIO TOPOGRÁFICO (ÁREA >5000 M2)	HA	1,30	554,49	701,40	911,82
2.3	SEINFRA	C3233	REGULARIZAÇÃO DO SUB-LEITO	M2	13.015,00	1,83	2,06	26.810,90
3			<b>PAVIMENTAÇÃO DO SISTEMA VIÁRIO</b>					475.796,81
3.1	SEINFRA	C2896	PAVIMENTAÇÃO EM PEDRA TOSCA S/ REJUNTAMENTO (AGREGADO ADQUIRIDO)	M2	12.150,50	25,30	32,00	388.816,00
3.2	SEINFRA	C0385	BANQUETA/ MEIO FIO DE CONCRETO MOLDADO NO LOCAL	M	2.410,00	17,41	22,02	53.068,20
3.3	SEINFRA	C1256	ESCAVAÇÃO MANUAL CAMPO ABERTO EM TERRA ATÉ 2M	M3	84,35	26,74	33,82	2.852,72
3.4	SEINFRA	C0836	CONCRETO NÃO ESTRUTURAL PREPARO MANUAL	M3	84,35	291,13	369,25	31.061,89
4			<b>SERVIÇOS DIVERSOS</b>					11.192,90
4.1	SEINFRA	C3447	LIMPEZA DE PISO EM ÁREA URBANIZADA	M2	13.015,00	0,68	0,86	11.192,90
<b>VALOR GLOBAL</b>								<b>527.031,19</b>

Importa o Presente Orçamento a Quantia supra de R\$ 527.031,19 (Quinhentos e Vinte e Sete Mil Trinta e Um Reais e Dezenove Centavos).

  
Ignácio Costa Filho  
Eng. Civil  
Rnp: 0604150873







PAVIMENTAÇÃO EM PEDRA TOSCA

# MEMÓRIA DE CÁLCULO

CARIRÉ/2018

J

150

ESTADO DO CEARÁ  
PREFEITURA MUNICIPAL DE CARIRÉ

OBRA: PAVIMENTAÇÃO EM PEDRA TOSCA DE RUAS DIVERSAS  
LOCAL: RUA MIGUEL BRAGA E RUA ROSCY AGUIAR - SEDE DO MUNICÍPIO  
ENGENHEIRO RESPONSÁVEL: IGNÁCIO COSTA FILHO  
Nº ART DE ORÇAMENTO: CE20180289506

RNP: 060415087-3

TABELA: SEINFRA 24.1

**ORÇAMENTO**

**RUA MIGUEL BRAGA - SEDE**

ITEM	FONTE	CÓDIGO	DESCRIÇÃO DO SERVIÇO	UN.	QUANT.
<b>ADMINISTRAÇÃO DA OBRA</b>					
1.1	SEINFRA		ADMINISTRAÇÃO DA OBRA	UND	1,00
<b>SERVIÇOS PRELIMINARES</b>					
2.1	SEINFRA	C1937	PLACAS PADRÃO DE OBRA	M2	12,00
2.2	SEINFRA	C2872	LOCAÇÃO DA OBRA COM AUXÍLIO TOPOGRÁFICO (ÁREA >5000 M2)	HA	0,05
2.3	SEINFRA	C3233	REGULARIZAÇÃO DO SUB-LEITO	M2	530,00
<b>PAVIMENTAÇÃO DO SISTEMA VIÁRIO</b>					
3.1	SEINFRA	C2896	PAVIMENTAÇÃO EM PEDRA TOSCA S/ REJUNTAMENTO (AGREGADO ADQUIRIDO)	M2	460,60
3.2	SEINFRA	C0365	BANQUETA/ MEIO FIO DE CONCRETO MOLDADO NO LOCAL	M	200,00
3.3	SEINFRA	C1256	ESCAVAÇÃO MANUAL CAMPO ABERTO EM TERRA ATÉ 2M	M3	7,00
3.4	SEINFRA	C0836	CONCRETO NÃO ESTRUTURAL PREPARO MANUAL	M3	7,00
<b>SERVIÇOS DIVERSOS</b>					
4.1	SEINFRA	C3447	LIMPEZA DE PISO EM ÁREA URBANIZADA	M2	530,60

**VALOR GLOBAL**

**ORÇAMENTO**

**RUA ROSCY AGUIAR**

ITEM	FONTE	CÓDIGO	DESCRIÇÃO DO SERVIÇO	UN.	QUANT.
<b>ADMINISTRAÇÃO DA OBRA</b>					
1.1	SEINFRA	C1937	ADMINISTRAÇÃO DA OBRA	MES	
<b>SERVIÇOS PRELIMINARES</b>					
2.1	SEINFRA	C1937	PLACAS PADRÃO DE OBRA	M2	
2.2	SEINFRA	C2872	LOCAÇÃO DA OBRA COM AUXÍLIO TOPOGRÁFICO (ÁREA >5000 M2)	HA	1,25
2.3	SEINFRA	C3233	REGULARIZAÇÃO DO SUB-LEITO	M2	12.485,00
<b>PAVIMENTAÇÃO DO SISTEMA VIÁRIO</b>					
3.1	SEINFRA	C2896	PAVIMENTAÇÃO EM PEDRA TOSCA S/ REJUNTAMENTO (AGREGADO ADQUIRIDO)	M2	11.690,60
3.2	SEINFRA	C0365	BANQUETA/ MEIO FIO DE CONCRETO MOLDADO NO LOCAL	M	2.210,00
3.3	SEINFRA	C1256	ESCAVAÇÃO MANUAL CAMPO ABERTO EM TERRA ATÉ 2M	M3	77,35
3.4	SEINFRA	C0836	CONCRETO NÃO ESTRUTURAL PREPARO MANUAL	M3	77,35
<b>SERVIÇOS DIVERSOS</b>					
4.1	SEINFRA	C3447	LIMPEZA DE PISO EM ÁREA URBANIZADA	M2	12.485,00

**VALOR GLOBAL**

Ignácio Costa Filho  
Eng. Civil  
Rnp: 0604150873





ESTADO DO CEARÁ

PREFEITURA MUNICIPAL DE CARIRÉ

OBRA: PAVIMENTAÇÃO EM PEDRA TOSCA DE RUAS DIVERSAS  
LOCAL: RUA MIGUEL BRAGA E RUA ROSCY AGUIAR - SEDE DO MUNICÍPIO

## MEMÓRIA DE CÁLCULO

### RUA MIGUEL BRAGA - SEDE

#### SERVIÇOS PRELIMINARES

##### PLACAS PADRÃO DE OBRA

Compr.	x	Largura	x	Quant.	=	Área	OBS
4,00	x	3,00	x	1,00	=	12,00 m <sup>2</sup>	
					Total	= 12,00 m <sup>2</sup>	

#### LOCAÇÃO DA OBRA COM AUXÍLIO TOPOGRÁFICO (ÁREA >5000 M2)

Estaca	+	n	a	Estaca	+	n	=	Extensão	x	Largura	=	Área
0,00	+	0,00	a	5,00	+	0,00	=	100,00	x	5,30	=	530,00 m <sup>2</sup>
											Total	= 0,05 hac

#### REGULARIZAÇÃO DO SUB-LEITO

Estaca	+	n	a	Estaca	+	n	=	Extensão	x	Largura	=	Área
0,00	+	0,00	a	5,00	+	0,00	=	100,00	x	5,30	=	530,00 m <sup>2</sup>
											Total	= 530,00 m <sup>2</sup>

#### PAVIMENTAÇÃO DO SISTEMA VIÁRIO

##### PAVIMENTAÇÃO EM PEDRA TOSCA SI REJUNTAMENTO (AGREGADO ADQUIRIDO)

Estaca	+	n	a	Estaca	+	n	=	Extensão	x	Largura	=	Área
0,00	+	0,00	a	5,00	+	0,00	=	100,00	x	4,60	=	460,00 m <sup>2</sup>
											Total	= 460,00 m <sup>2</sup>

#### BANQUETA/ MEIO FIO DE CONCRETO MOLDADO NO LOCAL

Estaca	+	n	a	Estaca	+	n	=	Extensão	x	Lados	=	Comprimento
0,00	+	0,00	a	5,00	+	0,00	=	100,00	x	2,00	=	200,00 m
											Total	= 200,00 m

#### ESCAVAÇÃO MANUAL CAMPO ABERTO EM TERRA ATÉ 2M

Extensão	x	Altura	x	largura	x	Quant.	=	Volume	OBS
200,00	x	0,10	x	0,35	x	1,00	=	7,00 m <sup>3</sup>	
							Total	= 7,00 m <sup>3</sup>	


#### CONCRETO NÃO ESTRUTURAL PREPARO MANUAL


Extensão	x	Altura	x	largura	x	Quant.	=	Volume	OBS
200,00	x	0,10	x	0,35	x	1,00	=	7,00 m <sup>3</sup>	
							Total	= 7,00 m <sup>3</sup>	

#### SERVIÇOS DIVERSOS

##### LIMPEZA DE PISO EM ÁREA URBANIZADA

Estaca	+	n	a	Estaca	+	n	=	Extensão	x	Largura	=	Área
0,00	+	0,00	a	5,00	+	0,00	=	100,00	x	5,30	=	530,00 m <sup>2</sup>
											Total	= 530,00 m <sup>2</sup>






ESTADO DO CEARÁ  
PREFEITURA MUNICIPAL DE CARIRÉ

OBRA: PAVIMENTAÇÃO EM PEDRA TOSCA DE RUAS DIVERSAS  
LOCAL: RUA MIGUEL BRAGA E RUA ROSCY AGUIAR - SEDE DO MUNICÍPIO

**MEMÓRIA DE CÁLCULO**  
**RUA ROSCY AGUIAR**

**SERVIÇOS PRELIMINARES**  
**PLACAS PADRÃO DE OBRA**

Compr.	x	Largura	x	Quant	=	Área	OBS
0,00	x	0,00	x	0,00	=	0,00 m <sup>2</sup>	
					Total	= 0,00 m <sup>2</sup>	

**LOCAÇÃO DA OBRA COM AUXÍLIO TOPOGRÁFICO (ÁREA >5000 M2)**

Estaca	+	n	a	Estaca	+	n	=	Extensão	x	Largura	=	Área
0,00	+	0,00	a	56,00	+	15,00	=	1.135,00	x	11,00	=	12.485,00 m <sup>2</sup>
											Total	= 1,25 hac

**REGULARIZAÇÃO DO SUB-LEITO**

Estaca	+	n	a	Estaca	+	n	=	Extensão	x	Largura	=	Área
0,00	+	0,00	a	56,00	+	15,00	=	1.135,00	x	11,00	=	12.485,00 m <sup>2</sup>
											Total	= 12.485,00 m <sup>2</sup>

**PAVIMENTAÇÃO DO SISTEMA VIÁRIO**

**PAVIMENTAÇÃO EM PEDRA TOSCA SI/REJUNTAMENTO (AGREGADO ADQUIRIDO)**

Estaca	+	n	a	Estaca	+	n	=	Extensão	x	Largura	=	Área
0,00	+	0,00	a	56,00	+	15,00	=	1.135,00	x	10,30	=	11.690,50 m <sup>2</sup>
											Total	= 11.690,50 m <sup>2</sup>

**BANQUETA/ MEIO FIO DE CONCRETO MOLDADO NO LOCAL**

Estaca	+	n	a	Estaca	+	n	=	Extensão	x	Lados	=	Comprimento
0,00	+	0,00	a	56,00	+	15,00	=	1.135,00	x	2,00	=	2.270,00 m
											Total	= -60,00
											Total	= 2.210,00 m

**ESCAVAÇÃO MANUAL CAMPO ABERTO EM TERRA ATÉ 2M**

Extensão	x	Altura	x	largura	x	Quant	=	Volume	OBS
2.210,00	x	0,10	x	0,35	x	1,00	=	77,35 m <sup>3</sup>	
							Total	= 77,35 m <sup>3</sup>	

**CONCRETO NÃO ESTRUTURAL PREPARO MANUAL**


Extensão	x	Altura	x	largura	x	Quant	=	Volume	OBS
2.210,00	x	0,10	x	0,35	x	1,00	=	77,35 m <sup>3</sup>	
							Total	= 77,35 m <sup>3</sup>	

**SERVIÇOS DIVERSOS**

**LIMPEZA DE PISO EM ÁREA URBANIZADA**

Estaca	+	n	a	Estaca	+	n	=	Extensão	x	Largura	=	Área
0,00	+	0,00	a	56,00	+	15,00	=	1.135,00	x	11,00	=	12.485,00 m <sup>2</sup>
											Total	= 12.485,00 m <sup>2</sup>

  
Ignácio Costa Filho  
Eng. Civil  
Rnp: 0604150873







**PAVIMENTAÇÃO EM PEDRA TOSCA**

# **CRONOGRAMA FÍSICO/FINANCEIRO**

**CARIRÉ/2018**





**ESTADO DO CEARA**  
**PREFEITURA MUNICIPAL DE CARIRÉ**

OBRA: PAVIMENTAÇÃO EM PEDRA TOSCA DE RUAS DIVERSAS  
 LOCAL: RUA MIGUEL BRAGA E RUA ROSCY AGUIAR - SEDE DO MUNICÍPIO

**CRONOGRAMA FÍSICO FINANCEIRO**

ITEM	DESCRIÇÃO DO SERVIÇO	30 DIAS		60 DIAS		90 DIAS		120 DIAS		TOTAL
		%	VALOR	%	VALOR	%	VALOR	%	VALOR	
1	ADMINISTRAÇÃO DA OBRA	25,00%	2.592,29	25,00%	2.592,29	25,00%	2.592,29	25,00%	2.592,29	10.369,16
2	SERVIÇOS PRELIMINARES	25,00%	7.417,58	25,00%	7.417,58	25,00%	7.417,58	25,00%	7.417,58	29.670,32
3	PAVIMENTAÇÃO DO SISTEMA VIÁRIO	25,00%	118.949,70	25,00%	118.949,70	25,00%	118.949,70	25,00%	118.949,70	473.798,81
4	SERVIÇOS DIVERSOS	25,00%	2.798,23	25,00%	2.798,23	25,00%	2.798,23	25,00%	2.798,23	11.192,90
TOTAL PARCIAL		25,00%	131.757,80	25,00%	131.757,80	25,00%	131.757,80	25,00%	131.757,80	527.034,19
TOTAL GERAL		25,00%	131.757,80	50,00%	263.515,60	75,00%	395.273,39	100,00%	527.034,19	527.034,19

Ignácio Costa Filho  
 Eng. Civil  
 RNP 0604150873



6



PAVIMENTAÇÃO EM PEDRA TOSCA

# ENCARGOS SOCIAIS

CARIRÉ/2018

3

~~Handwritten signature~~  
Handwritten signature



ESTADO DO CEARÁ  
PREFEITURA MUNICIPAL DE CARIRÉ  
OBRA: PAVIMENTAÇÃO EM PEDRA TOSCA DE RUAS DIVERSAS

### ENCARGOS SOCIAIS SOBRE A MÃO DE OBRA (COM DESONERAÇÃO)

CÓDIGO	DESCRIÇÃO	HORISTA MENSALISTA	
		%	%
<b>GRUPO A</b>			
		0,00	0,00
A1	INSS	1,50	1,50
A2	SESI	1,00	1,00
A3	SENAI	0,20	0,20
A4	INCRA	0,60	0,60
A5	SEBRAE	2,50	2,50
A6	Salário Educação	3,00	3,00
A7	Seguro Contra Acidentes de Trabalho	8,00	8,00
A8	FGTS	0,00	0,00
A9	SECONCI	16,80	16,80
A	Total dos Encargos Sociais Básicos		
<b>GRUPO B</b>			
		17,87	0,00
B1	Repouso Semanal Remunerado	3,72	0,00
B2	Feridos	0,91	0,69
B3	Auxílio-Enfermidade	10,92	8,33
B4	13º Salário	0,08	0,06
B5	Licença Paternidade	0,73	0,56
B6	Faltas Justificadas	1,65	0,00
B7	Dias de Chuva	0,12	0,09
B8	Auxílio Acidente de Trabalho	10,42	7,96
B9	Férias Gozadas	0,03	0,02
B10	Salário Maternidade	46,45	17,71
B	Total dos Encargos Sociais que recebem incidências de A		
<b>GRUPO C</b>			
		6,35	4,85
C1	Aviso Prévio Indenizado	0,15	0,11
C2	Aviso Prévio Trabalhado	3,56	2,72
C3	Férias Indenizadas	4,84	3,69
C4	Depósito Rescisão sem Justa Causa	0,53	0,41
C5	Indenização Adicional	15,43	11,78
C	Total dos Encargos Sociais que não recebem incidências de A		
<b>GRUPO D</b>			
		7,80	2,98
D1	Reincidência de Grupo A sobre Grupo B	0,53	0,41
D2	Reincidência de Grupo A sobre Aviso Prévio Trabalhado e	8,33	3,39
D	Total de Reincidências de um grupo sobre o outro		
<b>TOTAL (A + B + C + D + E)</b>		<b>87,01</b>	<b>49,68</b>

Ignácio Costa Filho  
Eng. Civil  
Rnp: 0604150873

8





**PAVIMENTAÇÃO EM PEDRA TOSCA**

# **COMPOSIÇÃO DE BDI**

**CARIRÉ/2018**

*[Handwritten marks and signatures are present in the bottom right corner of the page.]*




**ESTADO DO CEARÁ**  
**PREFEITURA MUNICIPAL DE CARIRÉ**

**OBRA: PAVIMENTAÇÃO EM PEDRA TOSCA DE RUAS DIVERSAS**

**LOCAL: RUA MIGUEL BRAGA E RUA ROSCY AGUIAR - SEDE DO MUNICÍPIO**

<b>COMPOSIÇÃO DE BDI</b>		
<b>COD</b>	<b>DESCRIÇÃO</b>	<b>%</b>
	<b>Despesas Indiretas</b>	
AC	Administração central	3,80
DF	Despesas financeiras	1,11
R	Riscos	0,56
	<b>Benefício</b>	
S + G	Garantia/seguros	0,40
L	Lucro	7,30
	<b>Impostos</b>	<b>10,15</b>
	PIS	0,65
	COFINS	3,00
	ISS	2,00
	CPRB ( 2%, Apenas quando tiver desoneração INSS)	4,50
	<b>TOTAL DOS IMPOSTOS</b>	<b>10,15</b>
	<b>BDI =</b>	<b>26,49%</b>

$$BDI = \frac{(1 + AC + S + R + G)(1 + DF)(1 + L)}{(1 - I)} - 1$$

  
**Ignácio Costa Filho**  
**Eng. Civil**  
**Rnp: 0604150873**

9



PAVIMENTAÇÃO EM PEDRA TOSCA

# COMPOSIÇÃO DE ADMINISTRAÇÃO DA OBRA

CARIRÉ/2018

J

*[Handwritten marks and signatures]*



**ESTADO DO CEARÁ**  
**PREFEITURA MUNICIPAL DE CARIRÉ**

OBRA: PAVIMENTAÇÃO EM PEDRA TOSCA DE RUAS DIVERSAS  
 LOCAL: RUA MIGUEL BRAGA E RUA ROSCY AGUIAR - SEDE DO MUNICÍPIO  
 ENGENHEIRO RESPONSÁVEL: IGNÁCIO COSTA FILHO  
 Nº ART DE ORÇAMENTO: CE20180209506

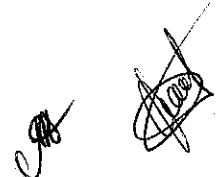
RNP: 080416087-3  
 TABELA: SEINFRA 24.1

DATA: 12/01/2018  
 BDI: 26,49%

**ORÇAMENTO**  
**ADMINISTRAÇÃO DA OBRA**

ITEM	FONTE	CÓDIGO	DESCRIÇÃO DO SERVIÇO	UN.	QUANT.	Valor Unitário	Valor Unit c/BDI	Valor TOTAL
			<b>ADMINISTRAÇÃO DA OBRA</b>					<b>2.049,40</b>
1.1	SEINFRA	12322	ENGENHEIRO	H	8,00	67,70		541,60
1.1	SEINFRA	16815	ENCARREGADO DE TURMA / FEITOR	H	60,00	25,13		1.507,80
<b>VALOR GLOBAL</b>								<b>2.049,40</b>

  
 Ignácio Costa Filho  
 Eng. Civil  
 Rnp: 0804150873



3



## PAVIMENTAÇÃO EM PEDRA TOSCA

# ART

CARIRÉ/2018

3

*[Handwritten signatures and marks]*



**Anotação de Responsabilidade Técnica - ART**  
**Lei nº 6.496, de 7 de dezembro de 1977**

**CREA-CE**

**ART OBRA / SERVIÇO**  
**Nº CE20180299506**

**Conselho Regional de Engenharia e Agronomia do Ceará**

INICIAL



**1. Responsável Técnico**  
**IGNÁCIO COSTA FILHO**  
 Título profissional: **ENGENHEIRO CIVIL**  
 Empresa contratada: **ENAV PRESTAGAO DE SERVICOS DE ENGENHARIA LTDA**  
 RNP: 060415087-3  
 Registro: 39835-0

**2. Contratante**  
 Contratante: **PREFEITURA MUNICIPAL DE CARIRÉ**  
 PRAÇA Praça Eilsio Aguiar  
 Complemento:  
 Cidade: **Cariré**  
 País: **Brasil**  
 Bairro: **Centro**  
 UF: **CE**  
 CEP: **62184000**  
 Telefone:  
 Contrato: **Não especificado**  
 Valor: **R\$ 6.500,00**  
 Ação Institucional: **NENHUMA - NÃO OPTANTE**  
 Email:  
 Celebrado em:  
 Tipo de contratante: **PESSOA JURIDICA DE DIREITO PUBLICO**  
 CPF/CNPJ: **07.598.600/0001-42**  
 Nº: **sem**

**3. Dados da Obra/Serviço**  
 Proprietário: **PREFEITURA MUNICIPAL DE CARIRÉ**  
 PRAÇA Praça Eilsio Aguiar  
 Complemento:  
 Cidade: **Cariré**  
 Bairro: **Centro**  
 UF: **CE**  
 CEP: **62184000**  
 Telefone:  
 Coordenadas Geográficas: **Latitude: 0 Longitude: 0**  
 Data de Início: **05/02/2018**  
 Finalidade: **SEM DEFINIÇÃO**  
 Email:  
 Previsão de término: **06/02/2018**  
 CPF/CNPJ: **07.598.600/0001-42**  
 Nº: **sem**

**4. Atividade Técnica**

	Quantidade	Unidade
<b>AT - ATUACAO</b>		
38 - ORÇAMENTO > RESOLUÇÃO 1025 -> OBRAS E SERVIÇOS - CONSTRUÇÃO CIVIL -> INFRA-ESTRUTURA TERRITORIAL -> PAVIMENTAÇÃO -> #1478 - EM PEDRA	11.530,00	m2
5 - PROJETO > RESOLUÇÃO 1025 -> OBRAS E SERVIÇOS - CONSTRUÇÃO CIVIL -> INFRA-ESTRUTURA TERRITORIAL -> PAVIMENTAÇÃO -> #1478 - EM PEDRA	11.530,00	m2

Após a conclusão das atividades técnicas o profissional deverá proceder a baixa desta ART

**5. Observações**  
 ELABORAÇÃO DE PROJETO E ELABORAÇÃO DE ORÇAMENTO DA OBRA DE PAVIMENTAÇÃO EM PEDRA TOSCA DAS RUAS ROSCY AGUIAR E MIGUEL BRAGA, NA SEDE DO MUNICÍPIO DE CARIRÉ/CE. ÁREA TOTAL 11.530,00m2. Mapp 3980.

**6. Declarações**

**7. Entidade de Classe**  
 NENHUMA - NÃO OPTANTE

**8. Assinaturas**  
 Declaro serem verdadeiras as informações acima  
 Local \_\_\_\_\_ de \_\_\_\_\_ de \_\_\_\_\_  
 \_\_\_\_\_  
 PREFEITURA MUNICIPAL DE CARIRÉ - CNPJ: 07.598.600/0001-42  
 \_\_\_\_\_  
 IGNÁCIO COSTA FILHO - CPF: 777.061.633-91

**9. Informações**  
 \* A ART é válida somente quando quitada, mediante apresentação do comprovante do pagamento ou conferência no site do Crea.  
 \* Somente é considerada válida a ART quando estiver cadastrada no CREA, quitada, possuir as assinaturas originais do profissional e contratante.

**10. Valor**  
 Valor da ART: **R\$ 82,94**  
 Pago em: **07/02/2018**  
 Nosso Número: **8212376917**



**PAVIMENTAÇÃO EM PEDRA TOSCA**

# **PEÇAS GRÁFICAS**

**CARIRÉ/2018**


*J*

*[Handwritten signature]*



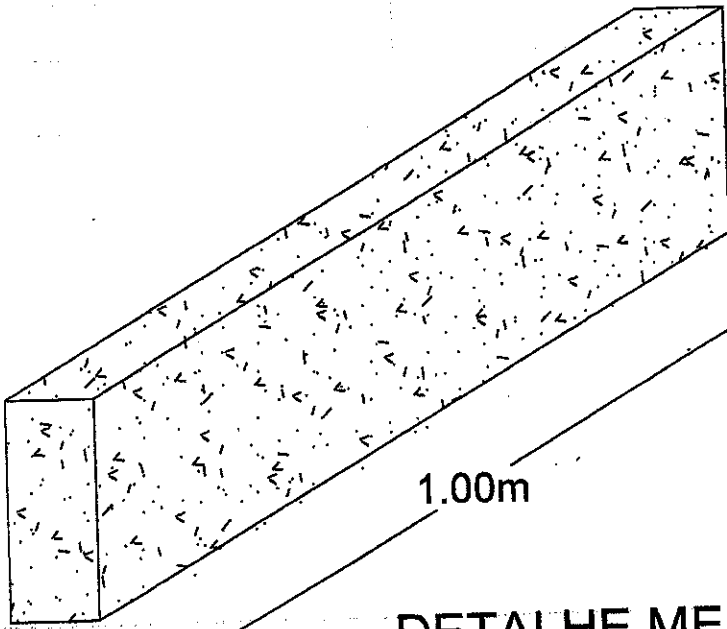
## SECRETARIA DE INFRAESTRUTURA

### PAVIMENTAÇÃO EM PEDRA TOSCA

BRAGA E RUA ROSCY AGUIAR	LOCALIDADE: <b>SEDE</b>	ÁREA DE PAVIMENTAÇÃO:
REFERENCIADA	ESCALA: <b>SEM ESCALA</b>	TOPOGRAFIA:
	ESCALA:	
	ESCALA:	DESENHOS: <b>CHRISTIANE COSTA</b>
	ESCALA:	DATA: <b>JANBEIRO/2018</b>
 CÍCERO COSTA FILHO ENGENHEIRO CIVIL EA:14142-D/CE IP:060415087-3	REVISÃO 1: <b>29 de Março de 2018</b>	FRANCHA: <b>1/4</b>
	REVISÃO 2: <b>23 de Abril de 2018</b>	
	REVISÃO 3:	
	REVISÃO 4:	



14.00cm




1.00m

DETALHE MEIO-FIO  
SEM ESCALA



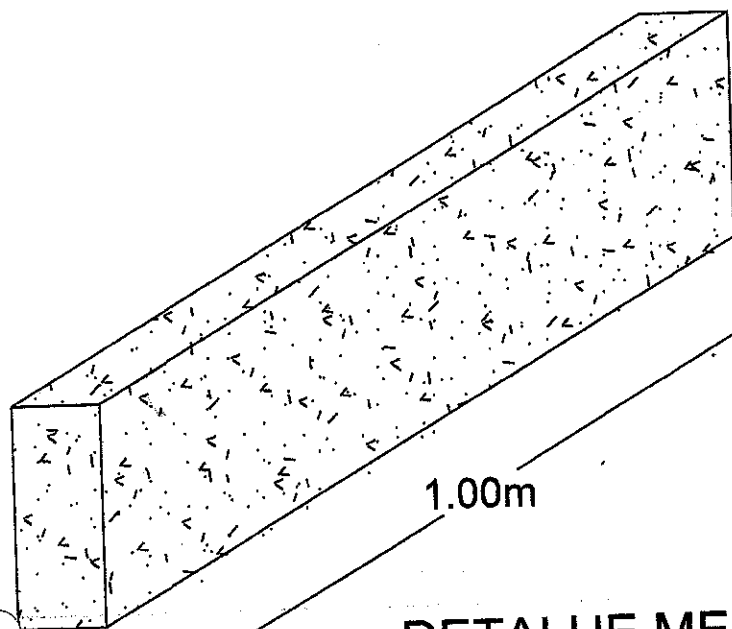
SECRETARIA DE INFRAESTRUTURA

ESPECIFICAÇÃO EM PEDRA TOSCA

EL BRAGA	LOCALIDADE:	SEDE	ÁREA DE PAVIMENTAÇÃO:	530,00 m <sup>2</sup>	
	ESCALA:	SEM ESCALA	TOPOGRAFIA:		
JUDICIAL	ESCALA:	SEM ESCALA	DESENHOS:	CHRISTIANE COSTA	
RESAL TIPO	ESCALA:	SEM ESCALA			
ITA	ESCALA:	SEM ESCALA	DATA:		JANEIRO/2018
FIO	ESCALA:	SEM ESCALA	PRANCHA:		2/4 <i>J</i>
 CHRISTIANE COSTA FILHO ENGENHEIRO CIVIL REA: 14142-D/CE INP: 060415087-3	REVISÃO 1:	29 de Março de 2018			
	REVISÃO 2:	23 de Abril de 2018			
	REVISÃO 3:				
	REVISÃO 4:				

*J*

14.00cm



1.00m


DETALHE MEIO-FIO  
SEM ESCALA



SECRETARIA DE INFRAESTRUTURA

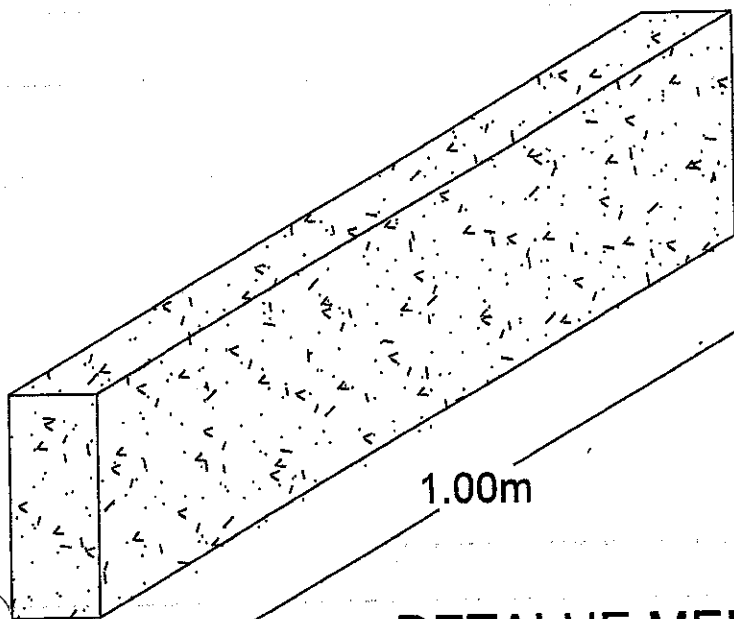
### PAVIMENTAÇÃO EM PEDRA TOSCA

LOCALIDADE:	SEDE	ÁREA DE PAVIMENTAÇÃO:	12.485,00 m <sup>2</sup>
ESCALA:	SEM ESCALA	TOPOGRAFIA:	
ESCALA:	SEM ESCALA	DESENHOS:	CHRISTIANE COSTA
ESCALA:	SEM ESCALA		
ESCALA:	SEM ESCALA		
ESCALA:	SEM ESCALA	DATA:	JANEIRO/2018
REVISÃO 1:	29 de Março de 2018	FRANCHA:	3/4
REVISÃO 2:	23 de Abril de 2018		
REVISÃO 3:			
REVISÃO 4:			

  
 ACHIR COSTA FILHO  
 ENGENHEIRO CIVIL  
 REA: 14142-D/CE  
 NP: 060415087-3



14.00cm




1.00m

DETALHE MEIO-FIO  
SEM ESCALA



SECRETARIA DE INFRAESTRUTURA

PAVIMENTAÇÃO EM PEDRA TOSCA

7. AGUIAR	LOCALIDADE: <b>SEDE</b>	ÁREA DE PAVIMENTAÇÃO: <b>12.485,00 m<sup>2</sup></b>
	ESCALA: <b>SEM ESCALA</b>	TOPOGRAFIA:
ADINAL	ESCALA: <b>SEM ESCALA</b>	DESENHOS: <b>CHRISTIANE COSTA</b>
ASAL TIPO	ESCALA: <b>SEM ESCALA</b>	
TA	ESCALA: <b>SEM ESCALA</b>	DATA: <b>JANEIRO/2018</b>
FIO	ESCALA: <b>SEM ESCALA</b>	PRANCHA: <b>4/4</b>
 ACIO COSTA FILHO ENHEIRO CIVIL EA:14142-D/CE NP:060415087-3	REVISÃO 1: <b>29 de Março de 2018</b>	
	REVISÃO 2: <b>23 de Abril de 2018</b>	
	REVISÃO 3:	
	REVISÃO 4:	



3